Pik = 0+828,70
Skala 1:100/100

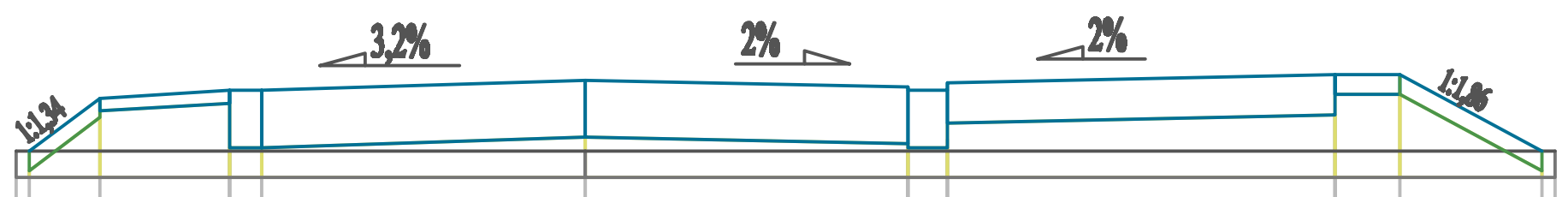

P.P. = 223,00

ODLEGŁOŚCI	RZĘDNE PROJ.	RZĘDNE KONS.	RZĘDNE TEREN
-4,40			226,87
-4,30	226,87		
-3,75	227,28	227,18	
-2,75	227,34	227,24 / 226,90	
-2,50	227,34	226,90	
0,00	227,42	226,98	226,87
2,50	227,37 / 227,34	226,93 / 226,90	
2,80	227,34 / 227,40	226,90 / 227,09	
5,80	227,46	227,15 / 227,31	
6,30	227,46	227,31	
7,40	226,87		
7,50			226,87

Pik = 0+845,40
Skala 1:100/100

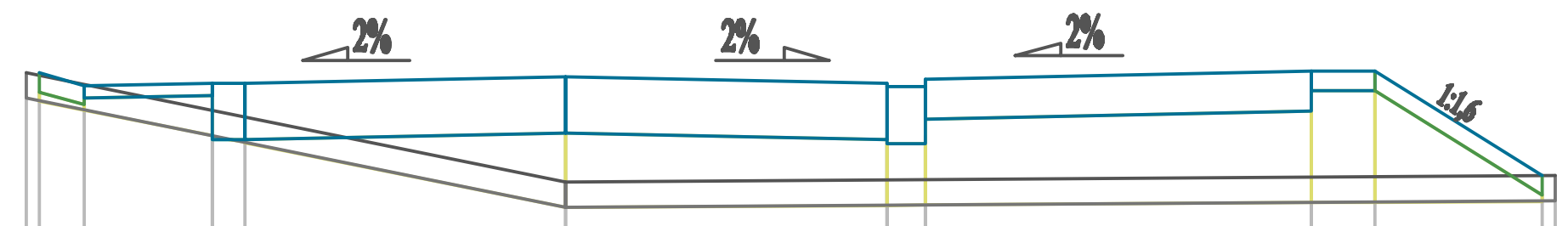

P.P. = 223,00

ODLEGŁOŚCI	RZĘDNE PROJ.	RZĘDNE KONS.	RZĘDNE TEREN
-4,20			227,38
-4,10	227,38		
-3,75	227,28	227,18	
-2,75	227,30	227,20 / 226,86	
-2,50	227,30	226,86	
0,00	227,35	226,91	226,53
2,50	227,30 / 227,27	226,86 / 226,83	
2,80	227,27 / 227,33	226,83 / 227,02	
5,80	227,39	227,08 / 227,24	
6,30	227,39	227,24	
7,60	226,58		
7,70			226,58

Pik = 0+873,90
Skala 1:100/100

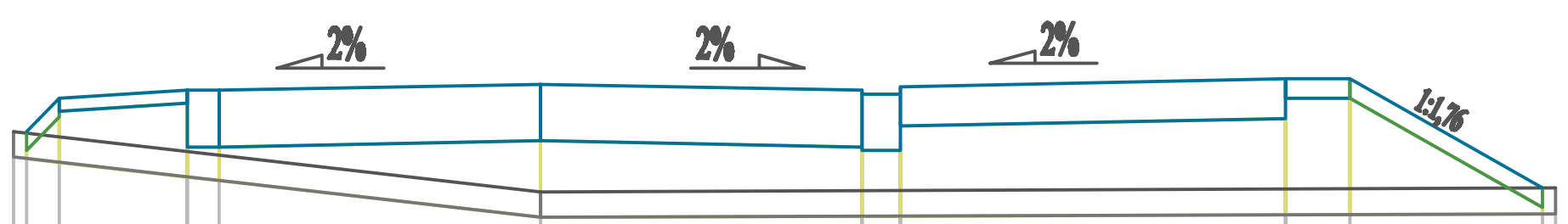

P.P. = 223,00

ODLEGŁOŚCI	RZĘDNE PROJ.	RZĘDNE KONS.	RZĘDNE TEREN
-4,10			226,85
-4,00	226,85		
-3,75	227,11	227,01	
-2,75	227,17	227,07 / 226,73	
-2,50	227,17	226,73	
0,00	227,22	226,78	226,38
2,50	227,17 / 227,14	226,73 / 226,70	
2,80	227,14 / 227,20	226,70 / 226,89	
5,80	227,26	226,95 / 227,11	
6,30	227,26	227,11	
7,80	226,41		
7,90			226,41

SEWI

SEWI Sebastian Raudzis Sebastian Wilisowski spółka jawna
45-231 Opole ul. Oleska 117
NIP 7543082885 REGON 161586995 KRS 0000508296
tel. 077 550-60-85, fax 077 550 63 40
E-Mail: botsewi@op.pl, s-r@wp.pl
www.botsewi.pl

Temat opracowania:	Budowa dróg łączących ul. Ligonia i Szpitalną wraz z uzbrojeniem terenów przeznaczonych pod budownictwo mieszkaniowe na terenie tzw. zieleni miejskiej w Strzelcach Opolskich.
Temat rysunku:	**Przekroje normalne odc. A-B-C-D**
Inwestor:	Burmistrz Strzelec Opolskich reprezentujący Gminę Strzelce Opolskie Pl. Myśliwca 1 47-100 Strzelce Opolskie.
Skala:	1:100/100
Data:	październik 2016 r.
Rysunek nr:	25D
	nr zadania: V/30/2016

BRANŻA DROGOWA:
OPRACOWAŁ:
- Adrian Adamowicz
PROJEKTANT:
- inż. Sebastian Raudzis — nr upr. OPL/0283/PWOD/06
SPRAWDZAJĄCY:
- mgr inż. Sebastian Wilisowski — nr upr. OPL/0286/POOD/06

Podpisy: